



Tauberbahn

1. RADWEGNUTZUNG

Da die ausgewiesenen Radwege häufig zugleich auch land- bzw. forstwirtschaftliche Wege sind, bitten wir um Ihr Verständnis, wenn Landwirte bzw. Forstleute diese Wege ebenfalls nutzen. Vorsicht bei entsprechenden Fahrzeugen!

So der Radweg durch einen Wald verläuft, verlassen Sie den Weg bitte nicht. Dies dient dem Schutz der Wildtiere.

2. RÜCKKEHR ZUM AUSGANGSPORT

Nach Ihrer Tour auf dem Radfernweg „Liebliches Taubertal – Der Klassiker“ können Sie für die Rückkehr zum Ausgangsort die Bahn von Miltenberg, Freudenberg bzw. Wertheim nach Schrozberg in Anspruch nehmen. Alternativ radeln Sie auf dem Radweg „Liebliches Taubertal – Der Sportive“ nach Rothenburg ob der Tauber zurück. Die verkettenden Züge führen in der Zeit von Mai bis Oktober täglich für den Radtransport geeignete Großraumabteile mit. Dennoch besteht nur eine geringe Beförderungskapazität. Die Radabfertigung ist zwischen Miltenberg, Wertheim, Lauda und Schrozberg kostenfrei (wochentags ab 9.00 Uhr am Wochenende und an Feiertagen ganztägig). Von Schrozberg wird, überwiegend auf ebener Strecke (22 km) durch Felder und Wald, Rothenburg o.d.T. nach rund 1,5 Stunden erreicht. Die Fahrzeiten der Tauberbahn erhalten Sie beim Verkehrsverbund Rhein-Neckar (VRN), Tel. 0621/077077, www.vrn.de, Smartphone App „myVRN“, bei der Verkehrsgesellschaft Main-Tauber, www.vgtg.de, bei der Westfrankenbahn, www.bahn.de, Smartphone App „DB Navigator“. Außerdem finden Sie an den Bahnhöfen entsprechende Fahrpläne im Aushang. Über diese Quellen erhalten Sie auch Informationen über Einschränkungen im Bahnbetrieb.

Vom 1. April bis 31. Oktober verkehrt zwischen Weikersheim/Creglingen und Rothenburg o.d.T. an Samstagen, Sonn- und Feiertagen auch ein Fahrradbuss. Den Fahrplan und weitere Informationen finden Sie unter www.rabus.de sowie unter www.liebles-taubertal.de. Die Fahrradmitnahme ist kostenfrei.

3. VERLÄNGERUNG DER RADTOUR

Als Verlängerung des Radwegs „Liebliches Taubertal – Der Klassiker“ ist es möglich ab Wertheim weiter auf dem Radweg „Liebliches Taubertal – Der Sportive“ und auf dem „Main-Radweg“ bis nach Aschaffenburg zu radeln und dann mit der Maintal-Bahn wieder zurück nach Wertheim bzw. zum Ausgangspunkt zu fahren. Die Strecke Wertheim – Aschaffenburg umfasst ca. 76 km.

4. E-BIKE-REGION TAUBERTAL

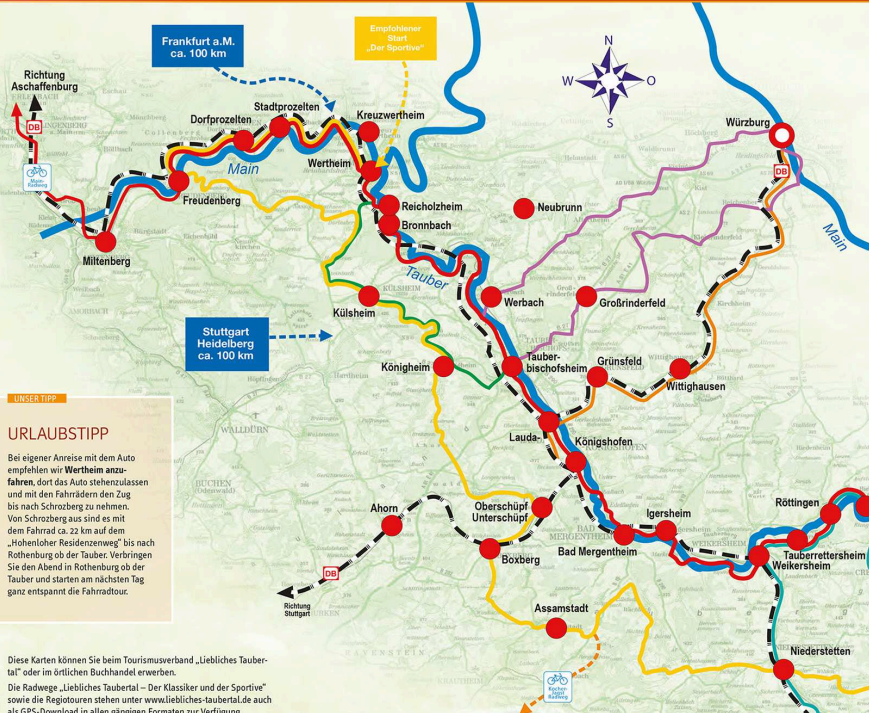
Für die Touren abseits der Tauber in die Seitentäler und auf die Höhen empfehlen wir die Nutzung von Elektrodauern, die bei den örtlichen Fahrradhändlern (siehe z.T.) ausgiebiger werden können. Die aktuellen Akkuladestationen finden Sie unter www.liebles-taubertal.de/Aktiv/Radfahren/E-Bike-Region oder fordern Sie den speziellen Flyer an.

5. GEPÄCKSERVICE/RADELPAUSCHALEN

Im „Liebliches Taubertal“ können Sie das Angebot „Gepäckservice“ nutzen. Zahlreiche Unterkunftsbetriebe bieten den Gepäcktransport an. Sie finden diese Unterkünfte im Urlaubsmagazin Taubertal mit einem Koffersymbol gekennzeichnet.

6. KARTENMATERIAL/GPS

- 97959 Assamstadt**  
Ansmann AG, Industriest. 10, Tel. 06294/42040
- 97980 Bad Mergentheim**  
sycro E-Bikes, Herrenwiesenstr. 23, Tel. 07931/4790282  
Mott-Radwelt, Wilhelm-Frank-Str. 82, Tel. 07931/52021, Schlauchautomat
- 97993 Creglingen**  
Jugendherberge, Erbacher Str. 30, Tel. 07933/336
- 97896 Freudenberg**  
Radreiter, Hauptstr. 129, Tel. 09375/8095 oder 0795/4071669
- 99541 Rothenburg ob der Tauber**  
Firma „Rad & Tat“, Bensenstr. 12, Tel. 09861/87984, Schlauchautomat  
Fahrradhaus Krauß, Ansbacher Str. 85, Tel. 09861/2495  
Campingplatz „Tauber-Idyll“, Detwang 28, Tel. 09861/3073 Schlauchautomat
- 97941 Tauberschloßheim**  
Rad Esso, Daimlerstr. 5, Tel. 09341/518  
Zweirad-Schneider, Hauptstr. 96, Tel. 09341/5008, Schlauchautomat
- 97990 Weikersheim**  
Zweiradcenter Seyler GmbH, Schäfersheimer Str. 44, Tel. 07934/7937 Schlauchautomat
- 97877 Wertheim**  
Zweiradfachgeschäft Baumann, Nebenwegasse 5, 09341/1294, Schlauchautomat  
Zweiradfachgeschäft Bike & Sports, Bahnhofstr. 29, Tel. 09342/93161  
Tourismus Region Wertheim GmbH, Gerbergasse 16, Tel. 09342/935990



UNSER TIPP

Bei eigener Anreise mit dem Auto empfehlen wir Wertheim anzufahren, dort das Auto abzugeben und mit den Fahrrädern den Zug bis nach Schrozberg zu nehmen. Von Schrozberg aus sind es mit dem Fahrrad ca. 22 km auf dem „Hohenloher Reizenweg“ bis nach Rothenburg ob der Tauber. Verbringen Sie den Abend in Rothenburg ob der Tauber und starten am nächsten Tag ganz entspannt die Fahrradtour.

Diese Karten können Sie beim Tourismusverband „Liebliches Taubertal“ oder im örtlichen Buchhandel erwerben. Die Radwege „Liebliches Taubertal – Der Klassiker und der Sportive“ sowie die Regiotouren stehen unter www.liebles-taubertal.de. Die Fahrradmitnahme ist kostenfrei.



Informationen auf das Smartphone  
Scannen Sie mit Ihrem Smartphone diesen QR-Code ein und Sie werden direkt zur Website weitergeleitet.

PANNENDIENST FAHRRADVERLEIH E-BIKE-VERLEIH

8. HÖRSTATIONEN

Die Audioguides informieren auf erlebnisreiche Art über die Ferienlandschaft „Liebliches Taubertal“. An insgesamt 20 Hörstationen entlang des Radwegs „Liebliches Taubertal – Der Klassiker“ und am Mainradweg zwischen Wertheim und Freudenberg erfahren man Interessantes über die Kultur und Natur entlang der Flüsse Tauber und Main.

Standorte der Hörstationen: 1. Rothenburg ob der Tauber 2. Detwang 3. Tauberzell 4. Creglingen 5. Röttlingen 6. Tauberrettersheim 7. Weikersheim 8. Markelsheim 9. Igersheim 10. Bad Mergentheim 11. Lauda-Königshofen 12. Tauberschloßheim 13. Niklaschhausen 14. Gamburg 15. Bronnbach 16. Reicholzheim 17. Wertheim 18. Kreuzwertheim 19. Stadtprozelten 20. Freudenberg

Wie funktionieren die Hörstationen? Die einzelnen Stationen sind durch Schilder mit Kopfhörern gekennzeichnet. Über die Homepage kann der gesprochene Text als MP3-Download auf Smartphones oder MP3-Player heruntergeladen werden. Vor Ort ist die jeweilige Station auszuwählen und der Text ist abhörbar. Alternativ kann auch der auf den Schildern angebrachte QR-Code gescannt werden. Dieser führt direkt zum Audioguide. Erfahren Sie das „Liebliche Taubertal“ auf eine ganz besondere Weise bei einer Radtour auf dem „Klassiker“.

UNSER TIPP

TAUBERTALCARD

Entdecken Sie die Ferienlandschaft „Liebliches Taubertal“ mit der TaubertalCard. Zahlreiche Betriebe im „Liebliches Taubertal“ gewähren mit der TaubertalCard Ermäßigungen auf den Eintritt, die Nutzung oder die Teilnahme. Alle teilnehmenden Betriebe finden Sie im dazugehörigen Flyer.

RADWEG „LIEBLICHES TAUBERTAL“

- DER KLASSIKER
- 1. Tagesetappe: Rothenburg o.d.T. – Weikersheim
  - 2. Tagesetappe: Weikersheim – Tauberschloßheim
  - 3. Tagesetappe: Tauberschloßheim – Wertheim
  - Verlängerung: Wertheim – Aschaffenburg
- DER SPORTIVE
- 1. Tagesetappe: Wertheim – Freudenberg
  - 2. Tagesetappe: Freudenberg – Külsheim
  - 3. Tagesetappe: Külsheim – Dauting
  - 4. Tagesetappe: Roßberg – Niederstetten
  - 5. Tagesetappe: Niederstetten – Rothenburg o.d.T.

- DIE REGIOTOUREN
- Radweg vom Main zur Tauber
  - Durchs Brehbachtal zum Hohen Herrgott
  - Nach Würzburg und durchs Welzbachtal
  - Hohenloher Reizenweg
- Weiterführende Radwege
- Wald- und Forstwege
  - Bahnhöfen



Durch die Kilsheimer Weinberge

5-STERNE RADWEG

„LIEBLICHES TAUBERTAL – DER KLASSIKER“

Der Radweg „Liebliches Taubertal – Der Klassiker“ von Rothenburg o.d.T. bis Wertheim am Main ist seit November 2009 durch den ADFC mit 5 Sternen ausgezeichnet. Das ist die höchste Qualitätszeichnung in Deutschland! Die familienfreundliche Tour führt auf rund 100 km mit nur einem einzigen Steigungsanstieg durch das idyllische Tal der Tauber. Die Radtour kann auf dem Main-Radweg nach Aschaffenburg verlängert werden.

„LIEBLICHES TAUBERTAL – DER SPORTIVE“

Der 160 km lange Radweg verläuft von Wertheim dem Main folgend nach Freudenberg. Von dort über die Höhen des Taubertals zurück nach Rothenburg o.d.T. Schöne Aussichten belohnen für die Mühen der teilweise sportlichen Anstiege auf der Strecke. Für den Sportiven werden Elektrodauern empfohlen.

REGIOTOUREN

Der Tourismusverband „Liebliches Taubertal“ hat in Zusammenarbeit mit seinen Mitgliedsstädten und -gemeinden Rundkurse ausgearbeitet. Diese Regiotouren führen überwiegend in die Seitentäler der Tauber, an dem Main und die Nachbarregionen des Taubertals. Bei den anspruchsvolleren Strecken empfehlen wir die Nutzung von E-Bikes/ Pedelecs. Diese können auch bei lokalen Fahrradpartnern ausgeliehen werden.

VORSCHLÄGE FÜR WEITERE RADTOUREN...

- Main-Tauber-Fränkischer Rad-Achter (552 km)
- Regiotour u.a. mit den Touren: „Zum Frankendom nach Wächlingen“ oder „Zu sakralen Kunstdenkmälern“
- Wein-Adriole (240 km)
- Tauber-Altmühl-Radweg – Vom Main zur Donau (350 km)
- Main-Radweg (ca. 600 km)
- Raderlebnis Kohler-Jagd-Tauber (430 km + Querspange) ... erhalten Sie beim Tourismusverband „LIEBLICHES TAUBERTAL“



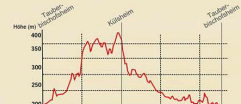
Orangerie Kloster Bronnbach Schloss Weikersheim

DIE REGIOTOUREN

Vom Main zur Tauber



Durchs Brehbachtal zum Hohen Herrgott



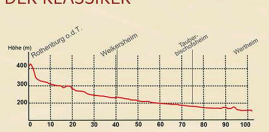
Nach Würzburg und durchs Welzbachtal



Hohenloher Reizenweg



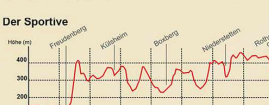
DER KLASSIKER



VERLÄNGERUNG WERTHEIM-ASCHAFFENBURG



DER SPORTIVE



RADWEG LIEBLICHES TAUBERTAL

Der Klassiker und Der Sportive



franken tourismus.de



LIEBLICHES TAUBERTAL FRÄNKISCH GÜLT

INFORMATIONEN

Tourismusverband „LIEBLICHES TAUBERTAL“ c/o Landratsamt Main-Tauber-Kreis Gartenstraße 1 97941 Tauberschloßheim Tel. 09342/3956 touristik@liebles-taubertal.de www.liebles-taubertal.de






# DER KLASSIKER ... 100 KM RADWANDERN AUF EINEM 5-STERNE RADWEG

## 1. ETAPPE... ROTHENBURG O.D.T. - CREGLINGEN - WEIKERSHEIM

**Ausgangspunkt:** Rothenburg o.d.T. Bahnhof  
**Kilometer:** 39 km  
**Höhenmeter:** 227 m  
**Steigungen auf der Strecke:** Abfahrt von Rothenburg o.d.T. ins Tauber- tal, einige kleine Steigungen zwischen Detwang und Creglingen  
**Wegbeschaffenheit:** geteilter Wirtschaftsweg  
**Beschilderung:** „Liebliches Taubertal – Der Klassiker“

**Streckenabschnitte:**  
Rothenburg o.d.T. – Creglingen, links der Tauber (21 km)  
Creglingen – Klingen, links der Tauber (3 km)  
Klingen – Bieberheim, rechts der Tauber (3 km)  
Bieberheim – Röttingen, zunächst links der Tauber (37 km)  
Weiterführung bis Röttingen rechts der Tauber (1 km)  
Röttingen – Weikersheim, links der Tauber (6,9 km)  
Alternativstrecke Creglingen – Klingen, rechts der Tauber auf dem Gauhabradweg (5 km)

**Sehenswürdigkeiten und Freizeiteinrichtungen:**  
**Rothenburg o.d.T.:** Rathaus, St. Jakobskirche mit Heiligtaulatur von Tilman Riemenschneider, mittelalterliche Stadtbefestigung, Doppelbrücke, Rönigk-Röhren-Spaltkasten, Topfgeschlossenen, Historien- erlöwe, Reichsstad-, Kriminal- und Weihnachtsmuseum, Topfer- Theater, beheiztes Frei- und Hallenbad  
**Detwang:** Kirche mit Kreuzgangsalter von Tilman Riemenschneider  
**Taubertal:** Kirche, ehemalige Hirtenenschule, Hauschenmühle  
**Creglingen:** Herrgottskirche mit Marienaltar von Tilman Riemenschneider, Romschlössle, Fingerhutmuseum  
**Röttingen:** Burg Brattentzen, historisches Rathaus, Weinmuseum mit Museumseinberg, Sommerneuh- und archäologischer Wandweg  
**Tauberertersheim:** Tauberbrücke von Balthasar Neumann  
**Weikersheim:** Taublerlinder Dorfmuseum, Renaissance-Schlöss mit Alchemiemuseum, Schlossgarten und Orangerie, Sternwarte, Planetenweg, Hallenbad



Marienaltar von Tilman Riemenschneider in der Herrgottskirche in Creglingen

## 2. ETAPPE... WEIKERSHEIM - BAD MergenTHEIM - TAUBERBISCHOFsHEIM

**Ausgangspunkt:** Weikersheim, Marktplatz  
**Kilometer:** 34 km  
**Höhenmeter:** 103 m  
**Steigungen auf der Strecke:** keine  
**Wegbeschaffenheit:** geteilter Wirtschaftsweg  
**Beschilderung:** „Liebliches Taubertal – Der Klassiker“

**Streckenabschnitte:**  
Weikersheim – Eppersheim, links der Tauber (4 km)  
Eppersheim – Markelsheim, rechts der Tauber (3 km)  
Markelsheim – Igersheim, links der Tauber (3 km)  
Igersheim – Bad Mergentheim, rechts der Tauber (3 km)  
dann links der Tauber (2,5 km)  
Bad Mergentheim – Edlgringen (4 km) – Unterlallab (3 km), rechts der Tauber  
Unterlallab – Landa-Königsfohn, links der Tauber (6 km)  
Landa-Königsfohn – Tauberbischofsheim, links der Tauber (8 km)

**Sehenswürdigkeiten und Freizeiteinrichtungen:**  
**Markelsheim:** Weingärtnergenossenschaft, Welehrpfad  
**Igersheim:** Burg Neuhaus  
**Bad Mergentheim:** Deutscherordenstoss, Deutscherordenmuseum, Kur- und Schloppark, historischer Marktplatz, Kulturforum, Solymar Theater, beheiztes Freibad, Wildpark, Gollanlage, Grünwald-Madonna in Stuppach  
**Königsfohn:** Gote (1544, eine ehemalige Zehntscheune)  
**Landa:** Heimatmuseum mit Weinbaubelichtung, St. Jakobus-Kirche, Marienkirche, Stadttor, beheiztes Freibad, Hallenbad  
**Gerlachshelm:** (Abstecher ca. 5 km) Ehemaliges Prämonstratenser-Kloster (nicht zu besichtigen), Barockkirche, Grünbachbrücke  
**Tauberbischofsheim:** Kurmainzisches Schloss mit Landschaftsmuseum, Türmersturm, St. Martin-Kirche, Liebkäbke, Bonifatiuskirche, Markt- platz mit Rathaus, Welehrpfad, beheiztes Freibad, Kleinschwimmbad, Fechtzentrum



## 3. ETAPPE... TAUBERBISCHOFsHEIM - WERTHEIM

**Ausgangspunkt:** Tauberbischofsheim, Marktplatz  
**Kilometer:** 29 km  
**Höhenmeter:** 201 m  
**Steigungen auf der Strecke:** geringe, mittelschwere Anstiege bei Großrotbach und Waldenhausen  
**Wegbeschaffenheit:** geteilter Wirtschaftsweg  
**Beschilderung:** „Liebliches Taubertal – Der Klassiker“

**Streckenabschnitte:**  
Tauberbischofsheim – Hochhausen, links der Tauber (5 km)  
Hochhausen – Niklashausen, links der Tauber (5,5 km)  
Niklashausen – Gamburg, links der Tauber (2 km)  
Gamburg – Bronnbach, links der Tauber (2,5 km)  
Bronnbach – Reicholzheim, links der Tauber (3 km)  
Reicholzheim – Waldenhausen, links der Tauber (3 km)  
Waldenhausen – Wertheim, links der Tauber bis Tauberbrücke (3 km)

**Tipps:** In Hochhausen an der Tauberbrücke – Abstecher nach Werbach zur Liebfrauenbrunnkapelle (3 km)

**Sehenswürdigkeiten und Freizeiteinrichtungen:**  
**Niklashausen:** Pfefferhanes-Museum, historischer Weinberg  
**Gamburg:** Burg (12. Jh.), am Wochenende und Feiertagen zu besichtigen, ansonsten auf Anfrage, Tel. 09348/605), Buscher-Museum, Bildstöcke  
**Bronnbach:** Kloster mit Klosterkirche (1729) und romanisch-gotischem Kreuzgang, barockes Jesuitensaal, Bernhardsaal (über das Jahr verteilt finden hier zahlreiche musikalische Veranstaltungen statt), Vinohke Taubertal, historisches Wasserkraftwerk, Museum Ländliches Kulturgut  
**Reicholzheim:** Winzerkeller, Steinkreuz  
**Wertheim:** Altstadt, Stiftskirche, Hofhaltung (heute Rathaus), Burg Schloßchen im Hofgarten, Engelsbrunnen, Kiliankapelle, Marienkapelle, Glasmuseum, Spitzer Turm, Grafenschaftsmuseum (im alten Rathaus), beheiztes Erlebnisbad, Kleinschwimmbad, Fechtzentrum



Ehemalige Klosteranlage Bronn- bach aus dem 12. Jahrhundert

# VERLÄNGERUNG NACH ASCHAFFENBURG

## DER MAIN-RADWEG – VON WERTHEIM BIS ASCHAFFENBURG

Ab Wertheim am Main kann auf dem Radweg „Liebliches Taubertal – Der Sportive“ und dem Main-Radweg weitergefahren werden. Dieser führt über Freudenberg und Miltenberg (Tel. 09374/04119) zwischen Odendwald und Spessart nach Aschaffenburg (Tel. 06022/395800). Dem Main mit dem Rad auf seinem kuenenrichen Weg zu folgen, ist ein Genuss. Dafür sorgen die herrlichen fränkischen Landschaften und Städte bzw. Gemeinden mit ihren regionalen Besonderheiten. **Informationen:** www.mainradweg.com

**Ausgangspunkt:** Wertheim am Main, Tauberbrücke  
**Kilometer:** 76 km  
**Höhenmeter:** 373 m  
**Steigungen auf der Strecke:** geringe, mittelschwere Anstiege bei Stadtpfrotzen, Dorfproleten und nach Miltenberg  
**Wegbeschaffenheit:** geteilter Wirtschaftsweg  
**Beschilderung:** von Wertheim bis Hasloch „Liebliches Taubertal – Der Sportive“ von Hasloch bis Aschaffenburg „Main-Radweg“

**Streckenabschnitte:** Wertheim – Hasloch – Stadtpfrotzen (130 km)  
Stadtpfrotzen – Dorfproleten – Freudenberg (12,5 km)  
Freudenberg – Bürgstadt – Miltenberg (52 km)  
Miltenberg – Großwallstadt – Klingenberg a. Main (14,0 km)  
Klingenberg a. Main – Würth – Obernburg – Großwallstadt (13,5 km)  
Großwallstadt – Niedernberg – Aschaffenburg (14,5 km)

**Sehenswürdigkeiten und Freizeiteinrichtungen:**  
**Kreuzwertheim:** historische Wehrtürme, Schloss, romantische Kirche  
**Stadtpfrotzen:** Henneburg  
**Colleben:** Kollenburg  
**Freudenberg:** siehe 1. Etappe „Der Sportive“  
**Miltenberg:** Mildeburg, historischer Marktplatz mit dem „Schnatterloch“  
**Waldenburg:** Schloss Löwenstein, Altes Rathaus, Martinikirche  
**Großrotbach:** Kloster Engelberg  
**Klingenberg a. Main:** Clingenberg  
**Würth:** St. Wolfgangskirche, Römerausstellung, Burg Schaffstättensburg  
**Obernburg:** Römermuseum, mittelalterl. Stadern mit Stadtbefestigung  
**Großwallstadt:** Pfarrkirche mit Wehranlage, Heimesheimdeutsches Aschaffenburg Schloss Johannsbürg, Stiftsbibliothek, St. Peter und Alexan- der, Stiftsmuseum, Park Schönhal, Park Schloßbusch



# PAUSCHALANGEBOT

## „LIEBLICHES TAUBERTAL – DER KLASSIKER“ (GEMÜTLICHE 5 TAGE, 4 NÄCHTE)

Die Strecke von Rothenburg o.d.T. bis nach Wertheim, durch die zauberhafte Landschaft des Taubertals, gilt als einer der attraktivsten Radwege in Deutschland. Ihnen begegnen mittelalterliche Stadt- und Ortskerne, idyllische Weinlagen und eine lebendige Natur. Dazu gesellen sich viel- fältige Sehenswürdigkeiten entlang der Strecke, wie die Herrgottskirche in Creglingen, das Schloss Weikersheim und das Deutscherordenstoss in Bad Mergentheim, das Kloster Bronnbach oder die Burg Wertheim. Und wer möchte kann nach einer Tag verdingen und nach Würzburg oder Miltenberg dabei!

**Tagesablauf**  
1. Tag: Anreise mit Auto oder Bahn nach Rothenburg o.d.T.  
2. Tag: Rothenburg o.d.T. – Weikersheim (ca. 38 km)  
3. Tag: Weikersheim – Tauberbischofsheim (ca. 34 km)  
4. Tag: Tauberbischofsheim – Wertheim (ca. 29 km)  
5. Tag: Abreise von Wertheim oder Verlängerung: Wertheim – Miltenberg (ca. 35 km)  
6. Tag: Nach dem Frühstück individuelle Abreise

**Leistungen**  
• 4 Übernachtungen mit Frühstück (Rothenburg o.d.T., Weikersheim, Tauberbischofsheim, Wertheim)  
• Hotels der guten Mittelklasse (alle Zimmer mit Bad oder Du/WC)  
• Gepäcktransport zwischen den Unterkünften  
• Radkarte und Reisebeschreibung

Tägliche Anreise möglich. Die Radreise kann bereits ab 2 Personen durchgeführt werden!

**Informationen und Buchung:**  
TS Touristik Service e.K.  
Ruhlandstraße 5 - 63741 Aschaffenburg  
Tel. 06024/48974  
Fax 06022/89099  
info@ts-touristikservice.de  
www.touristikservice.de



# REGIOENTWICKLUNG

## RADWEG VON MAIN BIS ZUR TAUBER

**Ausgangspunkt:** Würzburg – Adenauerbrücke  
**Kilometer:** 41,7 km  
**Steigungen auf der Strecke:** von Würzburg steigt der Radweg bis Geroldshausen ab; Geroldshausen abfallende Wege bis ins Taubertal  
**Schwierigkeitsgrad:** mittel, E-Bike/Pedelec empfohlen  
**Wegbeschaffenheit:** auf dem Radweg von Würzburg bis Abzweigung Reichenberg, zwischen Abzweigung Reichenberg und B 9 Brücke auf der Staatsstraße anschließend auf gesichertem Weg bis Reichenberg; von Reichenberg bis Lindfurt auf geterem Radweg; von Lindfurt über Albertshausen bis Geroldshausen auf geterem Radweg; zwischen Geroldshausen und Moos auf geterem Radweg; von Moos bis Kirchheim auf feingeschottertem Wirtschaftsweg; von Kirchheim nach Oberwittighausen auf der Staatsstraße; von Oberwittighausen über Unterwittighausen nach Zimmern auf geterem Radweg; von Zimmern bis Landa auf dem Radweg „Liebliches Taubertal Erlebnisstour 5“.

**Streckenabschnitte:**  
Würzburg – Reichenberg (8,5 km)  
Reichenberg – Lindfurt – Albertshausen – Geroldshausen (25 km)  
Geroldshausen – Moos – Kirchheim – Oberwittighausen (9 km)  
Oberwittighausen – Unterwittighausen – Zimmern (7 km)  
Zimmern – Grünfeld – Gerlachshelm – Landa-Königsfohn (9,5 km)

**Sehenswürdigkeiten und Freizeiteinrichtungen:**  
**Würzburg:** Festung Marienberg, Fürstbischöfliche Residenz, Dom St. Kilian, Neumünster mit der Marienkapelle „Käppele“, Mainfränkisches Museum  
**Oberwittighausen:** Sigmundskapelle (Oktagonbau)  
**Zimmern:** Pfarrkirche (von J. M. Fischer, Schüler von Balthasar Neumann)  
**Grünfeld:** Fachwerkrathaus, Stadtkirche St. Peter und Paul mit Grab der Dorothea von Rieneck (Tilman Riemenschneider)  
**Gerlachshelm:** ehem. Prämonstratenser-Kloster (nicht zu besichtigen), Barockkirche, Grünbachbrücke  
**Landa:** Heimatmuseum mit Weinbaubteilung, St. Jakobus-Kirche, Marienkirche, Stadttor, beheiztes Freibad, Hallenbad



Barockkirche Gerlachshelm



**Streckenabschnitte:**  
Tauberbischofsheim – Königheim (8 km)  
Königheim – Kilsheim (10 km)  
Kilsheim – Steinbach (4 km)  
Steinbach – Waldenhausen (5 km)  
Dörlsberg – Dörlsberg (5 km)  
Waldenhausen – Bronnbach – Gamburg – Tauberbischofsheim (24 km)

**Sehenswürdigkeiten und Freizeiteinrichtungen:**  
**Tauberbischofsheim:** siehe 2. Etappe „Liebliches Taubertal – Der Klassiker“  
**Königheim:** siehe 3. Etappe „Liebliches Taubertal – Der Sportive“  
**Kilsheim:** siehe 2. Etappe „Liebliches Taubertal – Der Sportive“  
**Steinbach:** Bildstöcke aus dem 16. Jh.  
**Dörlsberg:** Pfarrkirche (68. Jh., Barock-Ausstellung)  
**Waldenhausen:** Wehrkirche (15. Jh.)  
**Bronnbach:** siehe 3. Etappe „Liebliches Taubertal – Der Klassiker“  
**Gamburg:** siehe 3. Etappe „Liebliches Taubertal – Der Klassiker“



Gemütlcher geht es kaum!

# DER SPORTIVE ... 160 KM SPORTLICHES RADFAHREN ÜBER DIE HÖHEN DES TAUBERTALS

## 1. ETAPPE... WERTHEIM - FREUDENBERG

**Ausgangspunkt:** Wertheim, Tauberbrücke  
**Kilometer:** 25 km  
**Höhenmeter:** 63 m  
**Steigungen auf der Strecke:** keine  
**Wegbeschaffenheit:** geteilter Wirtschafts- und Radweg; bei Hasloch 500 m geschotterter Wirtschaftsweg  
**Beschilderung:** „Liebliches Taubertal – Der Sportive“

**Streckenabschnitte:**  
Wertheim – Bassenhöndel, links des Mains (3 km)  
Bessenhöndel – Stadtpfrotzen, rechts des Mains (9,5 km)  
Stadtpfrotzen – Colleben (25 km)  
Colleben – Freudenberg (5 km)  
Alternative: ab Bessenhöndel links des Mains bleiben und in Mondfeld mit der Fähre auf die rechte Mainseite nach Stadtpfrotzen wechseln.

**Sehenswürdigkeiten und Freizeiteinrichtungen:**  
**Wertheim:** siehe 2. Etappe „Liebliches Taubertal – Der Klassiker“  
**Stadtpfrotzen:** Henneburg  
**Colleben:** Kollenburg  
**Freudenberg:** Fachwerkrathaus, Friedhofskapelle (13. Jh.), Rauch- zion, Rauch-Möbelmuseum, Burg, Mainromane mit Knopp-Becken, Badese  
von Freudenberg kann mit dem Schiff oder mit der Bahn nach Wertheim zurückgefahren werden. Die Personenschiffe verkehren nur an einzelnen Tagen; Informationen unter www.reederei-henneberger.de.



Radler in Freudenberg am Main

## 2. ETAPPE... FREUDENBERG - KÜLSHEIM

**Ausgangspunkt:** Freudenberg, Mainpromenade  
**Kilometer:** 30 km  
**Höhenmeter:** 605 m  
**Steigungen auf der Strecke:** keine  
**Wegbeschaffenheit:** geteilter Wirtschafts- und Radweg; bei Hasloch 500 m geschotterter Wirtschaftsweg  
**Beschilderung:** „Liebliches Taubertal – Der Sportive“

**Streckenabschnitte:**  
Freudenberg – Dürhof (6 km)  
Dürhof – Wessental (5,5 km)  
Wessental – Nassig (3,5 km)  
Nassig – Sachsenhausen (4 km)  
Sachsenhausen – Dörlsberg (2 km)  
Dörlsberg – Steinbach (5 km)  
Steinbach – Kilsheim (4 km)

**Sehenswürdigkeiten und Freizeiteinrichtungen:**  
Dörlsberg Pfarrkirche (8. Jh. mit Barockausstattung)  
Kilsheim: Stadt der Brunnen (Dreischalenbrunnen 14. Jh.), Marienschloß (größter Traubelebens- stock Franks von 1793), Kathari- nenkapelle, Stadtkirche, Schloss, Museum „Kilsheimer Höhe“ (auf Anfrage zu besichtigen)  
Altes Rathaus Kilsheim



Freudenberg am Main



Altes Rathaus Kilsheim

## 3. ETAPPE... KÜLSHEIM - BOXBERG

**Ausgangspunkt:** Kilsheim, Hauptstraße am Dreischalenbrunnen  
**Kilometer:** 36 km  
**Höhenmeter:** 653 m  
**Steigungen auf der Strecke:** keine  
**Wegbeschaffenheit:** geteilter Wirtschafts- und Radweg; bei Hasloch 500 m geschotterter Wirtschaftsweg  
**Beschilderung:** „Liebliches Taubertal – Der Sportive“

**Streckenabschnitte:**  
Kilsheim – Königheim (1 km)  
Königheim – Gissigheim (4 km)  
Gissigheim – Kupprichhausen (10 km)  
Kupprichhausen – Unterschüpf (6 km)  
Unterschüpf – Boberg (5 km)

**Sehenswürdigkeiten und Freizeiteinrichtungen:**  
**Königheim:** Barockkirche (aus der Schule Balthasar Neumanns), Ölberg in Stein (Tilman Riemenschneider), Rathaus, Weinort  
**Gissigheim:** barocke Schutzengelkapelle und ehemaliges Schloss  
**Oberschüpf:** Wehrkirche mit Fresken und Schloss  
**Unterschüpf:** ehemaliges Wasserschloß  
**Boberg:** Pfarrkirche von 1709, Kurpfälzisches Amtshaus  
**Wöllchingen:** Dom des Frankenlandes (ein lohnenswerter Abstecher; ca. 2 km)



Frankendom in Wöllchingen

## 4. ETAPPE... BOXBERG - NIEDERSTETTEN

**Ausgangspunkt:** Boxberg, Kirche  
**Kilometer:** 37 km  
**Höhenmeter:** 635 m  
**Steigungen auf der Strecke:** ein etwa 2 km langer, almalincher Anstieg ab Boberg bis auf die Höhe des Seehofes; hügelige Strecke bis Assamstadt; längere Anstiege von Hachtel über Rot nach Herbsthausen auf insgesamt etwa 3 km Länge; hügelige Strecke bis Niederstetten  
**Wegbeschaffenheit:** geteilter Wirtschafts- und Radweg; gering befahrene Ortsverbin- dungsstraßen  
**Beschilderung:** „Liebliches Taubertal – Der Sportive“

**Streckenabschnitte:**  
Boxberg – Assamstadt (9 km)  
Assamstadt – Stuppach (7 km)  
Stuppach – Wachob (5 km)  
Wachob – Hachtel (4 km)  
Hachtel – Rot (1 km)  
Rot – Herbsthausen (5,5 km)  
Herbsthausen – Adolzhausen (4 km)  
Adolzhausen – Niederstetten (3,5 km)

**Sehenswürdigkeiten und Freizeiteinrichtungen:**  
**Assamstadt:** St. Kiliankirche, Steiflerkirche mit Kreuzweg  
**Stuppach:** Madonna von Matthias Grünwald  
**Wachob:** Schloss, Freibad  
**Hachtel:** Ottmar-Mergenthaler-Museum (Erfinder der Zellulose-Getz- maschine (Lintyopt))  
**Adolzhausen:** Ehemalige Wehrkirche  
**Niederstetten:** Schloss Haltenbergstetten mit Kirche (Privatschiff nicht zu besichtigen), Bibliothek mit Ausstellung über den Luftschiffkapitän Albert Sammit, städtisches Heimatmuseum, Rathaus, Stadtmusikschule und Wehrtürme, St. Jakobskirche, Fresken in der Friedhofskapelle



Akkuladestation in Assamstadt




Madonna von Matthias Grünwald in Stuppach

## 5. ETAPPE... NIEDERSTETTEN - ROTHENBURG O.D.T.

**Ausgangspunkt:** Niederstetten, Marktplatz  
**Kilometer:** 33 km  
**Höhenmeter:** 546 m  
**Steigungen auf der Strecke:** Niederstetten bis Wildenberthal leichte, aber stetige Steigung auf etwa 2,5 km Länge; hügelige Strecke etwa 2 km von Rothenburg o.d.T.; steiler, 700 m langer Anstieg in die Rothenburg-Altstadt  
**Wegbeschaffenheit:** geteilter Rad- und Wirtschaftswege, gering befahrene Gemeindeverbindungsstraßen  
**Beschilderung:** „Liebliches Taubertal – Der Sportive“

**Streckenabschnitte:**  
Niederstetten – Wildenberthal (6 km)  
Wildenberthal – Lichtel (8 km)  
Lichtel – Schonach (8 km)  
Schonach – Vorbach (7 km)  
Vorbach – Rothenburg o.d.T. (4 km)

**Sehenswürdigkeiten und Freizeiteinrichtungen:**  
Wildenberthal: Wehrkirche, Reutalsee  
Lichtel: Landturm  
Finsterloh: Badese, Kettenwall  
Rothenburg o.d.T.: siehe 1. Etappe „Liebliches Taubertal – Der Klassiker“



Rothenburg ob der Tauber

## NACH WÜRZBURG UND DURCHS WELZBACHTAL

**Ausgangspunkt:** Marktplatz Tauberbischofsheim  
**Kilometer:** 75,5 km (Die Erlebnisstour kann durch eine Zugfahrt auf der Strecke Würzburg – Landa – Tauberbischofsheim abgekurzt werden).  
**Höhenmeter:** 938 m  
**Steigungen auf der Strecke:** Anstiege nach Großbründler, Gerchshelm und Kleinrinderfeld je 300 m; leicht ansteigende Strecke zwischen Würzburg und Waldbrunn; starke Steigung nach Waldbrunn in Richtung Oberaltertheim auf ca. 1 km Länge  
**Schwierigkeitsgrad:** mittel, abschnittsweise schwer; E-Bike/Pedelec empfohlen  
**Wegbeschaffenheit:** geterte Wirtschaftswege, geschofterter Waldweg nach Gerchshelm, Kleinrinderfeld und Heingfeld  
**Beschilderung:** Erlebnisstour 5

**Streckenabschnitte:**  
Tauberbischofsheim – Großbründler (8 km)  
Großbründler – Gerchshelm (1 km)  
Gerchshelm – Kleinrinderfeld (8 km)  
Kleinrinderfeld – Güttenberg (7 km)  
Güttenberg – Würzburg (8 km)  
Würzburg – Hönigberg (4 km)  
Hönigberg – Eisingen (6,5 km)  
Eisingen – Waldbrunn – Wenkheim (12 km)  
Wenkheim – Werbach (6 km)  
Werbach – Hochhausen (2 km)  
Hochhausen – Tauberbischofsheim (5 km)

**Sehenswürdigkeiten und Freizeiteinrichtungen:**  
**Tauberbischofsheim:** siehe 2. Etappe „Liebliches Taubertal – Der Klassiker“  
**Großbründler:** sehenswerte Bildstöcke aus der Barockzeit  
**Gerchshelm:** Pfarrkirche (1729)  
**Reichenberg:** Festung Marienberg; Mingiolanlage,  
Abenteuerspielplatz  
**Würzburg:** Fürsthaus Guttenberg, Fürstbischöfliche Residenz, Dom St. Kilian, Neumünster mit der Marienkapelle „Käppele“, Mainfränkisches Museum, Steinerne Brücke  
**Wenkheim:** ehem. jüdische Synagoge, Freibad  
**Werbach:** Liebfrauenbrunnkapelle  
**Hochhausen:** Tauberbrücke mit St. Nepomuk-Statue, St. Pantkräuter-Kirche



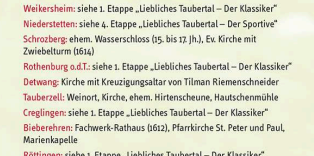
Liebfrauenbrunnkapelle Werbach

## HOHENLOHER RESIDENZENWEG

**Ausgangspunkt:** Gänsturm Weikersheim  
**Kilometer:** 80 km  
**Höhenmeter:** 756 m  
**Steigungen auf der Strecke:** bis Oberstetten leicht ansteigende Strecke, bei Oberstetten ca. 1 km starke Steigung; dann bis Schrozberg entlang des Vorbachs mittelschwere Steigung; von Schrozberg bis Leuzenbrunn schwache Steigungen und Gefällestrecken im Wechsel; bis Leuzenbrunn ins Taubertal auf dem letzten Stück ca. 500 m starkes Gefälle; vor Rothenburg o.d.T. ca. 500 m starke Steigung von Rothenburg o.d.T. nach Detwang ca. 500 m starkes Gefälle; entlang der Tauber nach Detwang – Tauberschebenbach – Taubertal – Archhofen – Creglingen wie keine Steigungen bzw. Gefällestrecken bei Taubertal und Tauberschebenbach  
**Schwierigkeitsgrad:** mittel, E-Bike/Pedelec empfohlen  
**Wegbeschaffenheit:** überwiegend geterte Wirtschaftswege; zwischen Oberstetten und Schrozberg fein geschotterter und gut befahrbarer Radweg; zwischen Schrozberg und Rothenburg o.d.T. in Waldberheim grobe Feinschotterwege  
**Beschilderung:** Hohenloher Residenzenweg

**Streckenabschnitte:**  
Weikersheim – Laudenbach – Vorbachzimmern – Niederstetten (15 km)  
Niederstetten – Schrozberg (10 km)  
Schrozberg – Rothenburg o.d.T. (22 km)  
Rothenburg o.d.T. – Detwang – Taubertal – Creglingen (19 km)  
Creglingen – Bieberheim – Röttingen (10 km)  
Röttingen – Bauberterstetten – Weikersheim (8 km)

**Sehenswürdigkeiten und Freizeiteinrichtungen:**  
**Weikersheim:** siehe 1. Etappe „Liebliches Taubertal – Der Klassiker“  
**Niederstetten:** siehe 4. Etappe „Liebliches Taubertal – Der Sportive“  
**Schrozberg:** ehem. Wasserschloß (15. bis 17. Jh.), Ex Kirche mit Zwiebelturm (1614)  
**Rothenburg o.d.T.:** siehe 1. Etappe „Liebliches Taubertal – Der Klassiker“  
**Detwang:** Kirche mit Kreuzgangsalter von Tilman Riemenschneider  
**Creglingen:** siehe 1. Etappe „Liebliches Taubertal – Der Klassiker“  
**Bauberterstetten:** Fachwerk-Rathaus (1652), Pfarrkirche St. Peter und Paul, Marienkapelle  
**Röttingen:** siehe 1. Etappe „Liebliches Taubertal – Der Klassiker“  
**Bauberterstetten:** Tauberbrücke von Balthasar Neumann



Hohenloher Residenzenweg